



**КОМИТЕТ ИМУЩЕСТВЕННЫХ ОТНОШЕНИЙ
АДМИНИСТРАЦИИ ПЕРМСКОГО МУНИЦИПАЛЬНОГО РАЙОНА**

РЕШЕНИЕ

о размещении объектов № 119

Пермский край
Пермский район

26.02.2021

Комитет имущественных отношений администрации Пермского муниципального района разрешает Акционерному обществу «Газпром газораспределение Пермь» (ИНН 5902183841, ОГРН 1025900512670, почтовый адрес: 614000, г. Пермь, ул. Петропавловская, 43)

размещение объекта «Газопровод давлением до 0,6 Мпа включительно, для размещения которого не требуется разрешения на строительство»

на землях государственная собственность на которые не разграничена

на срок 1 год с 26.02.2021 г. по 25.02.2022 г.

Местоположение: Пермский край, Пермский район, Кондратовское с/п, д. Кондратово, ул. Суворова, к дому 3

Приложение: схема предполагаемых к использованию земель или части земельного участка.

Председатель комитета
имущественных отношений администрации
Пермского муниципального района



Г.В. Мюресов

(подпись, печать)

Схема предполагаемых к использованию земель или части земельного участка

Объект: Газопровод давлением до 0,6 Мпа включительно, для размещения которого не требуется разрешения на строительство

Местоположение: расположенным по адресу: Пермский край, р-н Пермский, с/п Кондратовское, д. Кондратово, ул. Суворова, к дому 3
Площадь земель или части земельного участка, кв.м.: 921










Категория земель: земли населенных пунктов

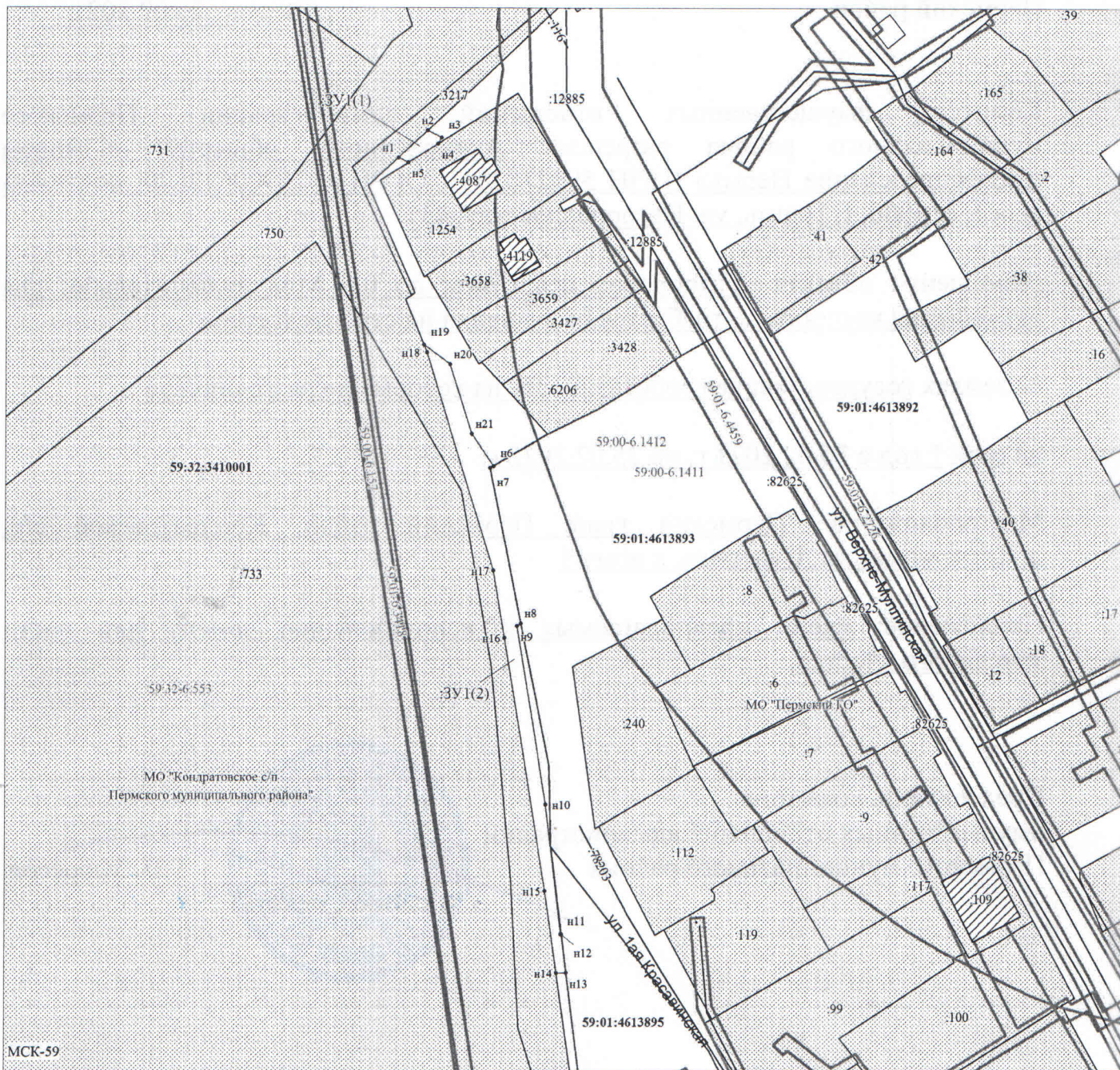
Вид разрешенного использования: -
Описание границ смежных землепользователей:
От точки н1 до точки н2 - земельный участок с кадастровым номером 59:32:3410001:3217
От точки н2 до точки н4 - земли общего пользования
От точки н4 до точки н5 - земельный участок с кадастровым номером 59:32:3410001:1254
От точки н4 до точки н1 - земли общего пользования
От точки н6 до точки н14 - земли общего пользования
От точки н14 до точки н19 - земельный участок с кадастровым номером 59:32:3410001:750
От точки н19 до точки н6 - земли общего пользования

Каталог координат, м


№ точки границы	X	Y
н1	512978.00	2224485.09
н2	512985.95	2224493.60
н3	512983.86	2224497.58
н4	512981.96	2224496.56
н5	512976.49	2224487.96
н6	512887.76	2224512.71
н7	512887.21	2224511.76
н8	512841.91	2224520.62
н9	512841.14	2224519.51
н10	512788.94	2224527.74
н11	512750.97	2224532.25
н12	512750.98	2224532.45
н13	512740.03	2224533.80
н14	512739.91	2224530.94
н15	512763.63	2224527.61
н16	512837.69	2224515.79
н17	512857.13	2224512.70
н18	512920.76	2224493.32
н19	512923.08	2224492.40
н20	512917.26	2224500.05
н21	512897.18	2224506.40

Условные обозначения:

-  - предполагаемый участок земель, на которых планируется размещение объекта
-  750 - границы и номер земельного участка, сведения о которых внесены в ЕГРН
-  78203 - границы и номер объекта капитального строительства, сведения о которых внесены в ЕГРН
-  59:32-6.553 - зоны с особыми условиями использования территории, сведения о которых внесены в ЕГРН
-  :ЗУ1 н1 - обозначение запрашиваемого земельного участка
-  н1 - характерная точка границ земель или части земельного участка
-  - граница кадастрового квартала
-  59:32:3410001 - номер кадастрового квартала
-  - граница муниципального образования



Масштаб 1:1200

Заявитель:  / Егошина И.В.
МП (подпись, расшифровка подписи)
(для юридических лиц и индивидуальных предпринимателей)

МСК-59